

## L'EDITORIALE

**P**er molti il termine “bonifica” evoca immagini lontane nel tempo e nello spazio di uomini che strappano le terre al dominio della malaria e della palude. Ai giorni nostri l'attività di bonifica è più propriamente finalizzata alla mitigazione del rischio idraulico, alla regimazione dei corsi d'acqua naturali, alla realizzazione di interventi volti ad assicurare lo scolo delle acque, alla tutela ambientale del territorio e delle sue risorse, nonché a mantenere le opere idrauliche già presenti sul territorio. Se si pensa che nei giorni 28 e 29 marzo

scorsi sono caduti in molti Comuni del Mugello nell'arco di circa 12 ore qualcosa come 100 millimetri di pioggia, ci si rende immediatamente conto di quanto siano importanti per tutti noi gli interventi di manutenzione svolti sui corsi d'acqua allo scopo di prevenire rischi di esondazioni. Una sponda pulita e gradevole come questa nell'immagine in copertina non si crea da sé e non è affatto scontata: è il frutto di un costante lavoro di ripulitura e di bonifica, che spesso passa inosservato, ma che è fondamentale per la salvaguardia dall'ambiente che ci circonda

## SOMMARIO

- 2** **Novità:**  
i cartelli
- 3** **Novità:**  
- la riscossione coattiva  
- nuovi criteri per il taglio
- 4** **Si** allarga il gruppo  
di chi collabora per la bonifica
- 6** **Bilancio** delle attività 2007-2009
- 9** **Interventi** in programma per il 2010
- 11** **FAQ:** domande frequenti
- 14** **Leggiamo** l'avviso di pagamento
- 16** **Insieme** per il territorio



2

## I cartelli

**Nell'ambito della campagna informativa sull'attività di bonifica del comprensorio Valdisieve sono stati realizzati dei CARTELLI DI "LAVORI IN CORSO".**

**Si tratta di pannelli in alluminio delle dimensioni di cm. 70x100 che vengono installati nei pressi dei cantieri aperti.**

**Essi hanno l'obiettivo di segnalare le località ed i tratti di fiumi, torrenti e fossi interessati dai lavori relativi all'attività di bonifica.**

**Quando notate questi cartelli stiamo lavorando nelle vicinanze e, se volete saperne di più sugli interventi in corso, potete contattarci telefonicamente ai numeri che trovate in ultima pagina o semplicemente... allungare l'occhio.**



Per realizzare i lavori di salvaguardia del territorio e di tutela ambientale è necessario che tutti i proprietari versino l'annuale contributo previsto.

In questi ultimi tre anni l'apertura dello Sportello Catasto ha consentito di recepire le segnalazioni dei contribuenti e di mettere a punto la loro banca dati.

Non sono molti coloro che non hanno provveduto al pagamento degli avvisi, ma da quest'anno chi non paga o non ha pagato negli anni scorsi sarà perseguito mediante lo strumento che la legge impone per la pubblica

amministrazione in tutti i casi analoghi: **LA RISCOSSIONE COATTIVA.**

Questo comporta per le persone che non provvedono al versamento del contributo nei tempi indicati il pagamento di una rilevante somma aggiuntiva determinata da interessi di mora, penali, spese di notifica ecc.

I cosiddetti "morosi" portano un danno all'intera comunità locale: si mette in forse, nei tempi e nei modi, l'esecuzione di lavori necessari al territorio. Chi è tenuto a pagare e non lo fa, reca danno a tutti e in particolare a tutti coloro che fanno regolarmente il proprio dovere.



# La riscossione coattiva

3

## Nuovi criteri per il taglio della vegetazione

Lungo i corsi d'acqua è necessario che gli interventi di taglio per manutenzione preservino l'aspetto "naturale" degli stessi. Al fine di migliorare le tecniche di intervento e di semplificare le procedure autorizzative, i tecnici delle due Comunità Montane (Mugello e Montagna Fiorentina) hanno dato di recente un contributo rilevante per la definizione di nuove metodologie nell'esecuzione dei tagli della vegetazione riparia, ossia di quella vegetazione tipica che si trova lungo i nostri corsi d'acqua, quali ad esempio salici, pioppi, frassini, ontani, olmi, ecc. Partendo dall'esperienza diretta

dei lavori eseguiti nel corso degli anni, è stato redatto un regolamento da applicare ai corsi d'acqua ed ai canali. Tale regolamento, fatto proprio dalla Provincia di Firenze, è divenuto strumento operativo e vincolante a cui tutti gli operatori di manutenzione fluviale della provincia devono oggi attenersi. Questo consente di uniformare le tecniche di intervento e le procedure di autorizzazione, anche al fine di economizzare le risorse finanziarie che ogni anno vengono destinate a tale scopo. Per chi fosse interessato ad approfondire l'argomento può richiedere il documento presso gli uffici tecnici delle due Comunità Montane.

**Comunità Montane  
e coltivatori diretti:  
un binomio vincente  
per la bonifica nel  
nostro comprensorio.**

*La collaborazione per le attività legate alla bonifica ha portato finora risultati eccellenti. La normativa vigente consente infatti di affidare a cooperative di lavoro agricolo-forestale che svolgono attività di sistemazione e manutenzione del territorio, interventi per la valorizzazione e la manutenzione dell'ambiente e del paesaggio.*

*I coltivatori diretti si sono spesso resi disponibili per questo tipo di interventi. Quest'anno c'è stata l'apprezzata novità della collaborazione con "coltivatrici" dirette: la signora Tronconi Adriana e le figlie Cosetta e Carla hanno eseguito, per conto della Comunità Montana, lavori di manutenzione ordinaria. Leggiamo la loro esperienza:*

# Si allarga il gruppo di chi collabora per la bonifica



• **Quali interventi di bonifica avete eseguito?**

Abbiamo svolto lavori consistenti nel taglio selezionato di vegetazione nell'alveo del fosso della Castellana, situata nella località omonima all'interno del territorio del Comune di Scarperia, per una lunghezza di oltre 400 metri.

• **Avete incontrato particolari difficoltà?**

Il lavoro è stato molto impegnativo e faticoso, poiché il torrente in alcuni tratti è notevolmente incassato. Vi erano inoltre alberi di alto fusto assai vicini alla strada comunale. Per questo abbiamo dovuto adottare particolari accorgimenti per evitare danni alla strada ed al ponte.

• **Qual è il bilancio di questa vostra esperienza?**

Doppiamente positivo in quanto, trattandosi di lavori difficili, averli portati positivamente a conclusione è stata per noi una doppia soddisfazione.

• **Consigliereste l'esperienza ad altre donne?**

Certo, perché no?

**Auspichiamo che il gruppo di collaboratori si allarghi: ne servono altri!**



5

## L'attenzione all'ambiente

Alla luce di precise disposizioni regionali, nella realizzazione dei lavori di bonifica poniamo in essere misure per la tutela della fauna esistente. In particolare per gli uccelli diamo incarico a professionisti competenti di individuare le piante

da salvaguardare nel periodo della nidificazione che potranno essere abbattute soltanto in altri determinati periodi. Per i pesci vengono rispettati i periodi di riproduzione, sia dei ciprinidi che dei salmonidi, evitando di scendere in acqua in tali periodi con mezzi meccanici.

I contributi versati negli ultimi tre anni dagli oltre 35.000 proprietari di immobili rientranti nel Comprensorio di Bonifica della Val di Sieve hanno permesso l'esecuzione di lavori di manutenzione ordinaria per un ammontare di circa 2,1 milioni di euro con un numero di interventi pari a 167 (evidenziati nella cartina sotto). Come si vede non si tratta generalmente di grandi opere, ma di una capillare serie di piccoli inter-

venti che si caratterizzano per la loro diffusione su tutto il territorio.

#### Le priorità negli interventi

sono state sostanzialmente due: 1) lavori urgenti, quali quelli vicini ai centri abitati o ad infrastrutture; 2) diffusione su tutto il territorio del comprensorio.

Nella cartina sotto è evidenziata la localizzazione dei lavori negli ultimi tre anni.

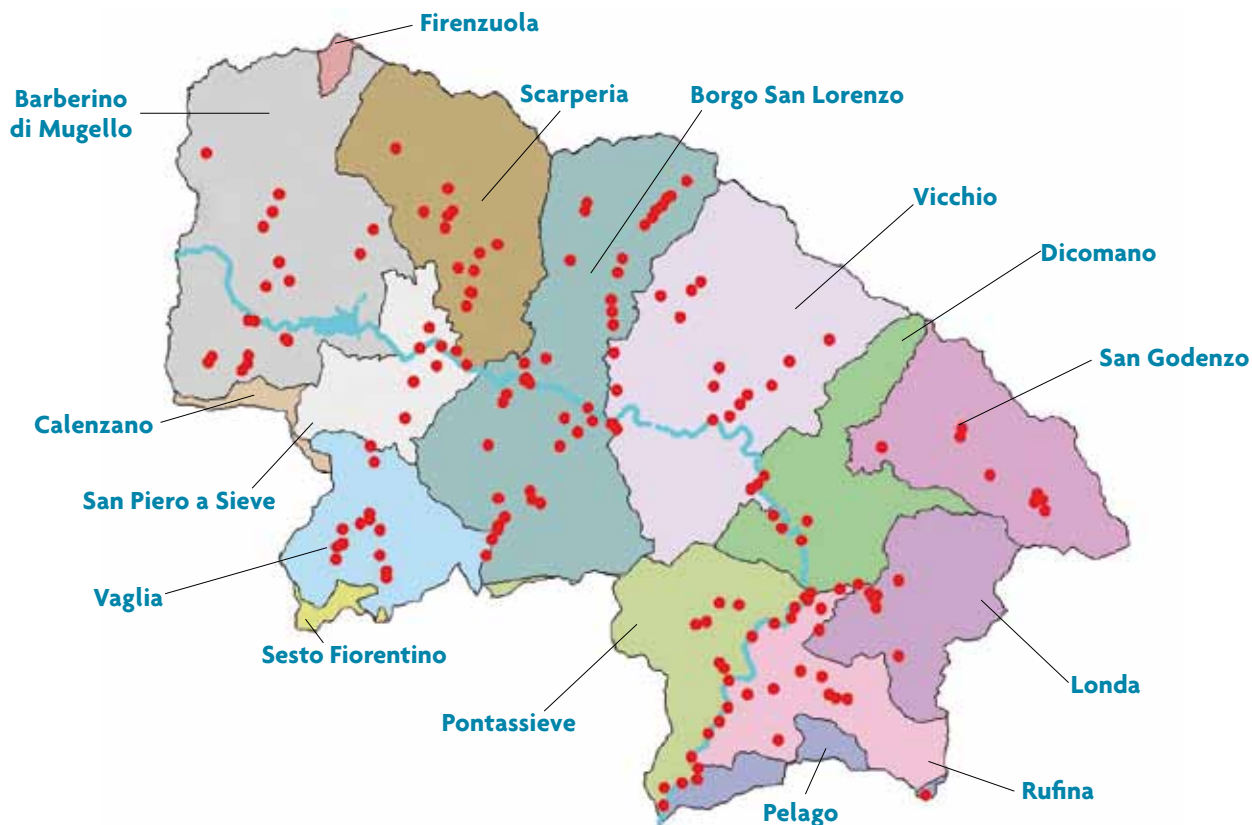
#### Prospettive

L'esperienza di questi ultimi anni ci conferma la necessità di sviluppare le attività di tutela del territorio soprattutto verso:

- 1) presidio sulle zone "sensibili", ossia a più alto rischio idraulico;
- 2) allargamento degli interventi interessando zone del territorio più a monte.

# Bilancio delle attività 2007-2009

6



● Lavori eseguiti

## COMUNE DI BARBERINO DI MUGELLO

- **Torrente Baccheraia** – Loc. Cornocchio
- **Torrente Stura** – Barberino centro
- **Torrente Aglio** – Loc. Cirignano
- **Fosso della Mulinaccia** – Loc. Le Buche
- **Borro del Fratino e Fosso del Poderuccio** – Loc. Poderuccio
- **Torrente Sorcella** – Loc. Ponte Erchi

## COMUNE DI SCARPERIA

- **Torrente Cornocchio** – Loc. S.Gavino
- **Torrente Cornocchio** – Loc. Cafaggio
- **Torrente Anguidola** – Loc. S.Agata
- **Torrente Tavaiano** - Ponte all'Olmo
- **Torrente Sorcella** – Loc. Ponte Erchi
- **Torrente Levisone** – Loc. Fontirosa

## COMUNE DI SAN PIERO A SIEVE

- **Torrente Carza e Fiume Sieve** – San Piero a Sieve centro
- **Torrente Carza** – Loc. La Luna
- **Torrente Carza** – Loc. Ca' Maggiore
- **Torrente Anguidola** – Loc. Scaffaia
- **Fosso del Carlone** – Loc. Carlone

## COMUNE DI VAGLIA

- **Torrente Carza** – Vaglia centro
- **Torrente Carza** – Loc. Fontebuona
- **Torrente Carza** – Loc. Saltalavacca
- **Fosso del Carlone** – Loc. Carlone

## COMUNE DI VICCHIO

- **Torrente Botena** – Loc. Molino Segoni
- **Fiume Sieve** – Loc. Il Rupino
- **Torrente Botena** – Loc. Fondete
- **Torrente Arsella** – Loc. Rupecanina
- **Fiume Sieve** – Loc. Sagginale
- **Fiume Sieve** – Vicchio e Ponte a Vicchio

## COMUNE DI BORGO SAN LORENZO

- **Fiume Sieve e Torrente Canicce** – Borgo San Lorenzo centro
- **Torrente Le Cale** – Borgo San Lorenzo centro
- **Fiume Sieve** – Loc. Sagginale
- **Fosso Canaticce** – Loc. Case Risolaia
- **Torrente Bosso** – Loc. Luco di Mugello
- **Torrente Ensa** – Loc. Montefloscoli
- **Torrente Faltona** – Loc. Faltona
- **Torrente Faltona** – Loc. Polcanto
- **Torrente Ensa** – Loc. Ponte a Ruscello

## COMUNE DI DICOMANO

- **Fiume Sieve** – centro abitato di Dicomano
- **Torrente Comano** – centro abitato di Dicomano
- **Torrente Moscia** – Loc. Fornace

## COMUNE DI SAN GODENZO

- **Torrente San Godenzo** – Loc. San Bavello
- **Fosso del Ciliegio** – Loc. Castagno d'Andrea

## COMUNE DI LONDA

- **Torrente Moscia** – zona campo sportivo di Londa
- **Torrente Moscia** – centro abitato di Londa
- **Torrente Rincine** – Loc. Molino del Pino
- **Fosso Rimaggio** – Loc. Trebbio
- **Fosso Pianettole** – Loc. Turicchi

## COMUNE DI RUFINA

- **Fosso Pianettole** – Loc. Turicchi
- **Fosso Riafone** – Loc. Borgo in Pinzano
- **Borro San Martino** – Loc. Petrognano
- **Borro della Doccia** – Loc. Rimaggio
- **Torrente Rufina** – Loc. Spugne
- **Torrente Rufina** – centro abitato di Rufina
- **Fosso Mulinuzzo** – Loc. Contea
- **Fiume Sieve** – Loc. Contea, Loc. Casini, Loc. Scopeti
- **Fiume Sieve** – Loc. Masseto, Loc. Mercantone
- **Fiume Sieve** – Loc. Stentatoio
- **Torrente Macinaie** – Loc. Stentatoio
- **Fosso Bovi** – Loc. Casini

## COMUNE DI PELAGO

- **Fiume Sieve** – Loc. Stentatoio, Loc. S. Francesco
- **Torrente Macinaie** – Loc. Stentatoio
- **Torrente Moscia** – Loc. Consuma

## COMUNE DI PONTASSIEVE

- **Fiume Sieve** – Loc. Contea, Loc. Casini, Loc. Scopeti
- **Fiume Sieve** – Loc. Masseto, Loc. Mercantone
- **Fiume Sieve** – Loc. Stentatoio, Loc. S. Francesco
- **Borro di Gamberaia** – Loc. Acone
- **Borro del Castelluccio** – Loc. Acone
- **Fosso Morra** – Loc. Molino Uscioli
- **Torrente Argomena** – Loc. Ginestreto

## • Torrente Cornocchio Scarperia



## • Torrente Ensa Borgo San Lorenzo



## • Torrente Pesciola Vicchio



### Le nostre attività su fiumi, torrenti e fossi:

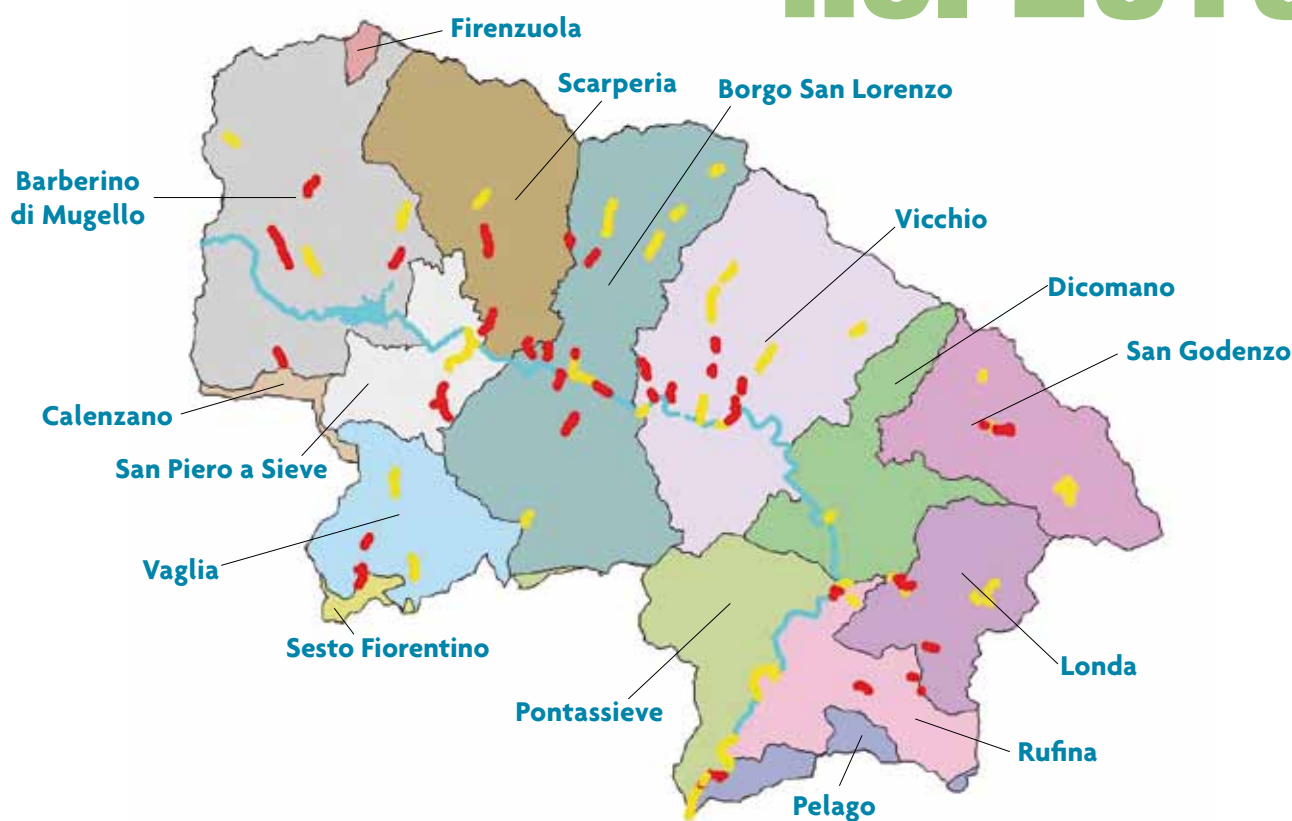
- a) Manutenzione ordinaria (con le entrate dal contributo di bonifica):
  - Taglio selezionato della vegetazione sulle sponde e a raso nel letto dei corsi d'acqua
  - Ripulitura dell'alveo dei corsi d'acqua tramite la movimentazione degli accumuli ghiaiosi presenti
- b) Manutenzione straordinaria (con specifici fondi regionali):
  - Consolidamento delle opere di bonifica esistenti sui corsi (ad es. le briglie) e realizzazione di nuove opere pubbliche ove occorrono
  - Opere di difesa di sponda per evitare la loro erosione

Nella cartina sono indicati i lavori che verranno progettati, appaltati ed eseguiti nel corso dell'anno 2010 con gli introiti derivanti dal contributo di bonifica in scadenza a settembre 2009. Previo sopralluogo dei nostri tecnici, il programma è stato predisposto sulla base delle esigenze del territorio, delle segnalazioni utili pervenute (anche dai privati cittadini) ed alla luce degli interventi eseguiti negli anni passati.



# Interventi in programma nel 2010

9



- *Interventi di manutenzione ordinaria*
- *Tratti nei quali è prevista la sorveglianza attiva e l'eventuale manutenzione*

Ecco nel dettaglio le località che saranno interessate dal Programma degli Interventi 2010, così come approvato dalla Conferenza dei Sindaci del Comprensorio di Bonifica n. 17 della Val di Sieve tenutasi il 16 aprile scorso.

## COMUNE DI BARBERINO DI MUGELLO

- **Torrente Stura** – Loc. Acquatesa
- **Torrente Lora** – Loc. Mangona
- **Torrente Lora** – Loc. La Costa
- **Torrente Tavaiano** – Loc. Gianassi
- **Torrente Tavaiano** – Loc. Galliano
- **Fosso Ritorto** – Loc. Le Panche

## COMUNE DI SCARPERIA

- **Torrente Cornocchio** – Loc. Sant'Agata
- **Torrente Cornocchio** – Loc. Pian della donna
- **Torrente Bagnone** – Loc. San Giorgio
- **Torrente Levisone** – Loc. Rialto

## COMUNE DI SAN PIERO A SIEVE

- **Torrente Carza, Fosso della Taghera** – Loc. Campomigliaio
- **Torrente Carza** – Loc. San Piero
- **Fiume Sieve** – Loc. San Piero
- **Torrente Levisone** – Loc. Corsini

## COMUNE DI VAGLIA

- **Torrente Carza** – Vaglia centro
- **Torrente Carza** – Loc. Fontebuona
- **Torrente Carzola** – Loc. Vitereto
- **Torrente Carzola** – Loc. Paterno
- **Fosso Pescina** – Loc. Pratello

## COMUNE DI VICCHIO

- **Torrente Muccione** – Loc. Vicchio
- **Fiume Botena** – Loc. Villore
- **Torrente Pesciola** – Loc. lo Spinoso
- **Torrente Arsella** – Vicchio e Loc. Mulinuccio
- **Fiume Sieve** – Loc. Sagginale
- **Fiume Sieve** – Vicchio e Ponte a Vicchio
- **Torrente Ensa** – Loc. La Gracchia, ponte di Cimabue
- **Torrente Muccione** – Loc. Villa Fortuna, Padule
- **Torrente Muccione** – Loc. Molezzano, Gattaia
- **Fosso Tramonti** – Loc. Santo Stefano

## COMUNE DI BORGO SAN LORENZO

- **Fiume Sieve, Torrente Le Cale** – Borgo San Lorenzo centro
- **Torrente Ensa** – Loc. Ronta e Madonna dei tre fiumi
- **Torrente Fistona** – Loc. Viterete
- **Torrente Faltona** – Loc. Polcanto
- **Torrente Ensa** – Loc. Razuolo
- **Torrente Bosso** – Loc. la Soterna
- **Torrente Bosso** – Loc. Luco
- **Torrente Bosso** – Loc. Grezzano
- **Torrente Bagnone** – Loc. la Torre
- **Torrente Bagnone** – Loc. San Giorgio

## COMUNE DI DICOMANO

- **Fiume Sieve, Fosso delle Celle** – centro abitato di Dicomano
- **Torrente Comano** – centro abitato di Dicomano

## COMUNE DI SAN GODENZO

- **Torrente San Godenzo** – Loc. Salitoli, Officina confluenza T. Orsiano
- **Borro Lame, Fosso Falterona** – Loc. Castagno d'Andrea
- **Fosso di Castagneto** – Petrognano

## COMUNE DI LONDA

- **Torrente Moscia** – Rincine – Fosso dell'Olmo
- **Borro Rimaggio** – Loc. Trebbio, Fonte alle Case
- **Fosso Rincine di Fornace, Fosso Fonte di Castello, Borro di Poggio alle Barche, Fosso di Rentice Borro Cigliano, Torrente Moscia** – Bucigna Vecchia, Cigliano

## COMUNE DI RUFINA

- **Borro Cigliano, Torrente Moscia** – Bucigna Vecchia, Cigliano
- **Torrente Riafone** – Loc. Borgo in Pinzano
- **Fiume Sieve, Torrente Rufina** – centro abitato di Rufina
- **Fosso Mulinuzzo, Fosso Contra** – Loc. Pizzicotto
- **Fiume Sieve** – Loc. Rufina
- **Fiume Sieve, Torrente Macinaia** – Loc. Pianaccio Visarno

## COMUNE DI PELAGO

- **Fiume Sieve** – Loc. San Francesco
- **Fiume Sieve, Borro di Rippio** – Loc. Stentatolo, San Francesco
- **Fiume Sieve, Torrente Macinaia** – Loc. Pianaccio Visarno

## COMUNE DI PONTASSIEVE

- **Fiume Sieve, Torrente Macinaia** – Loc. Pianaccio Visarno
- **Fiume Sieve** – Loc. San Francesco
- **Fiume Sieve, Borro di Rippio** – Loc. Stentatolo, San Francesco

## COMUNE DI SESTO FIORENTINO

- **Torrente Carola** – Loc. Vitereto

### **Che cos'è l'avviso di pagamento?**

L'avviso di pagamento è un avviso bonario che viene inviato per posta a tutti i contribuenti che sono stati iscritti nei ruoli di contribuenza.

### **Chi pagherà il contributo di bonifica?**

Tutti i proprietari di beni immobili – terreni e fabbricati, rurali e urbani – che rientrano nel perimetro di contribuenza del Comprensorio di Bonifica n. 17 Val di Sieve, che si estende per tutto il territorio del Mugello e della Val di Sieve.

### **A cosa serve il contributo di bonifica?**

Il contributo di bonifica serve per il finanziamento delle attività di manutenzione e gestione delle opere di bonifica presenti sui corsi d'acqua che la Regione ha attribuito alle Comunità Montane. Permette in sostanza di svolgere un'attività quotidiana per tutelare l'ambiente e contenere il rischio di allagamenti.

### **Perché l'avviso viene inviato ad una sola persona, anche in presenza di comproprietari?**

Per disposizioni di legge viene predisposto un solo avviso di pagamento anche in presenza di comproprietà degli immobili e viene inviato al primo intestatario nel catasto consortile; colui che riceve l'avviso ha comunque diritto di rivalsa, in forza del Codice Civile, sugli altri comproprietari per il rimborso delle quote di loro spettanza. Per questo sul retro dell'avviso di pagamento, anche per quest'anno, è presente non solo l'elenco degli immobili posseduti dall'intestatario, ma anche l'elenco dettagliato delle quote di contri-

# FAQ: domande frequenti



buto di bonifica dovute per ciascun immobile. Le disposizioni di legge di riferimento sono:

- L.R. 5 maggio 1994 n. 34, in particolare l'art. 16 della stessa "Contributo consortile";
- Codice Civile Libro III, Titolo VII, Capo I "Della comunione in generale".

Ricordiamo che è possibile cambiare l'intestatario dell'avviso dietro richiesta dell'interessato, fermo restando che l'avviso sarà comunque uno soltanto anche in presenza di più proprietari.



### **È possibile dedurre i contributi consortili dalla denuncia dei redditi?**

Il contributo di bonifica è onere deducibile ai sensi dell'art. 10 del DPR n. 917/1986 nella dichiarazione dei redditi dell'anno nel quale la spesa è stata sostenuta.

- MODELLO UNICO: sezione 2 "oneri deducibili dal reddito" al rigo RP25 altri oneri deducibili con codice 5;
- MODELLO 730 nella sezione 2 quadro E rigo E27 (altri oneri deducibili) con codice 5.

In caso di comproprietà si deduce in base alle quote di possesso. Si consiglia comunque di **informare il centro di assistenza fiscale** all'atto della denuncia dei redditi e conservare la ricevuta di pagamento del contributo.

### **Dove si può vedere il dettaglio delle posizioni immobiliari?**

Il dettaglio completo degli immobili e del corrispondente tributo di bonifica è consultabile sul retro dell'avviso di pagamento oppure sul sito web <http://bonifica.cm-mugello.fi.it> nella sezione

TRIBUTO DI BONIFICA - CALCOLO DEL TRIBUTO inserendo, quando richiesto, il proprio codice fiscale e il proprio codice utente.

### **Cosa deve fare un contribuente che non ha mai posseduto gli immobili indicati nell'avviso?**

Deve presentare dichiarazione sostitutiva di atto di notorietà, corredata da fotocopia di un documento di identità in corso di validità, in cui dichiara di non aver mai posseduto gli immobili indicati nell'avviso. Tale dichiarazione dovrà contenere inoltre:

- i dati anagrafici dell'intestatario dell'avviso di pagamento;
- i dati catastali degli/del immobili/e non di proprietà dell'intestatario, riportati sul retro dell'avviso di pagamento.

Il modello di tale dichiarazione può essere liberamente scaricato dal sito web <http://bonifica.cm-mugello.fi.it> nella sezione MODULISTICA o ritirato presso gli Uffici Bonifica della Comunità Montana Mugello e della Comunità Montana Montagna Fiorentina.

### **Cosa deve fare un contribuente che ha venduto/ceduto tutti o parte degli immobili indicati nell'avviso?**

Le informazioni riportate sul retro dell'avviso di pagamento sono raccolte presso la banca dati dell'Agenzia del Territorio e sono aggiornate alla data del **31/12/2008**.

**Se la cessione è avvenuta prima del 31/12/2008** il contribuente ha diritto allo sgravio (annullamento) dell'avviso. Pertanto dovrà presentare dichiarazione sostitutiva di atto di notorietà, corredata da fotocopia di un documento di identità in corso di validità, il cui modello è, come nel caso precedente, scaricabile dal sito web <http://bonifica.cm-mugello.fi.it> nella sezione MODULISTICA o reperibile presso gli Uffici Bonifica

della Comunità Montana Mugello e della Comunità Montana Montagna Fiorentina. Tale dichiarazione dovrà contenere:

- i dati anagrafici dell'intestatario dell'avviso di pagamento;
- i dati catastali degli/del immobili/e venduti/o, riportati sul retro dell'avviso di pagamento;
- l'anno di vendita e gli estremi dell'atto di riferimento (nel caso l'atto non sia reperibile è sufficiente almeno l'anno di vendita);
- i dati anagrafici (cognome-nome/denominazione) di almeno uno degli acquirenti.

Se possibile allegare fotocopia dell'atto di trasferimento (almeno le pagine significative per l'individuazione della parte acquirente e degli estremi catastali degli/del immobili/e) al fine di velocizzare

l'effettuazione dei controlli e la conclusione della pratica.

**Se la cessione è avvenuta dopo il 31/12/2008** l'avviso **deve essere pagato** e la variazione sarà considerata per il calcolo del contributo di bonifica dell'anno successivo. NB. Se la variazione è regolarmente registrata al catasto non sarà necessario farne comunicazione perché provvederemo d'ufficio all'aggiornamento dei dati.

**In ogni caso, in mancanza di indicazioni sufficientemente chiare, fanno testo le risultanze presenti negli atti ufficiali dell'Agenzia del Territorio di Firenze ed a tali risultanze la Comunità Montana si atterrà nella successiva emissione del contributo.**



ENTE CREDITORE	IMPORTO TOTALE <b>2</b>
<b>COMUNITA' MONTANA MUGELLO</b> Via P. Togliatti 45 - 50032 Borgo San Lorenzo (FI) Fax 055/8456288 internet: <a href="http://bonifica.cm-mugello.fi.it">http://bonifica.cm-mugello.fi.it</a> e-mail: <a href="mailto:bonifica@cm-mugello.fi.it">bonifica@cm-mugello.fi.it</a>	<b>€ 182,51</b>

**CONTRIBUTO DI BONIFICA - AVVISO DI PAGAMENTO N. 200XXXXXXXXXXXXXX**

La **Comunità Montana del Mugello** ha conferito incarico alla società SO.R.IT. per il servizio di riscossione degli avvisi bonari di pagamento relativi al contributo di bonifica ai sensi della L.R. Toscana n. 34/94.

Ricordiamo che l'importo dovuto è calcolato sulla base della rendita catastale degli immobili che ci risultano da Lei posseduti.

**Pertanto La invitiamo a provvedere al pagamento del presente avviso entro il giorno 16 SETTEMBRE 2009, utilizzando le modalità di versamento riportate nel foglio allegato. In caso contrario saremo tenuti per legge a seguire la normale procedura coattiva** per il recupero del credito con considerevole aggravio di oneri e spese a Suo esclusivo carico.

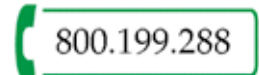
RicordandoLe che per ogni richiesta di chiarimento è disponibile il numero verde riportato di fianco, Le porgiamo cordiali saluti.

Spett.le

MARIO ROSSI  
 VIA ROMA 2  
 50122 FIRENZE FI

**Codice fiscale: ZZMLNE22A52D612N**

**SOCIETA' DI RISCOSSIONE**



dal lunedì al venerdì: 8,00 - 20,00  
 sabato: 8,00 - 14,00

**4**

**COMUNICAZIONI DELL'ENTE - NOTE GENERALI**

**Gentile contribuente**, per verificare la corrispondenza dei dati relativi agli immobili soggetti a contributo, terreni e fabbricati, La invitiamo a prendere visione dell'elenco stampato **sul retro del presente sollecito**. Le informazioni riportate - raccolte presso la banca dati dell'Agenzia del Territorio e aggiornate al 31/12/2008 per l'adempimento di un obbligo di legge - sono trattate nel rispetto del D.Lgs. 196/2003 (codice in materia di protezione dei dati personali).

Il contributo è calcolato con i parametri indicati nel Piano di Classifica degli Immobili, consultabile nel sito web della CM Mugello (<http://bonifica.cm-mugello.fi.it>), nella sezione "Tributo di Bonifica".

Le ricordiamo, inoltre, che i contributi di bonifica sono deducibili dalla dichiarazione dei redditi.

→ **Per i Pagamenti** l'Ufficio Riscossione di Borgo San Lorenzo riceve il pubblico, in via Togliatti 12, nei seguenti giorni e orari:  
 - dal 10 al 25 SETTEMBRE 2009 tutti i giorni dal Lunedì al Venerdì dalle 8.30 alle 13.30 e dalle 15.00 alle 17.00

**Qualora i beni elencati non fossero più di Sua proprietà o Lei riscontrasse eventuali inesattezze**, al fine di ottenere le necessarie correzioni, potrà presentare copia degli atti attestanti le variazioni, oppure il modello di autocertificazione reperibile presso l'Ufficio Bonifica o scaricabile dal sito web del Comprensorio di Bonifica "Val di Sieve" (<http://bonifica.cm-mugello.fi.it>), nella sezione "Servizi" mediante invio **per fax** (al n. 055/8456288), o **per e-mail** (a [catasto.mugello@sortit.it](mailto:catasto.mugello@sortit.it)) o **per posta o consegna diretta**. In tal caso il contributo non dovrà essere pagato.

→ **Per le segnalazioni** l'Ufficio Catasto di Borgo San Lorenzo (tel. 055/84527265) riceve il pubblico, in via Aldo Moro n. 5 (presso il SUAP), nei seguenti giorni e orari:

- dal 10 al 25 SETTEMBRE 2009 tutti i giorni dal Lunedì al Venerdì dalle 9.00 alle 13.00
- dal 6 al 29 OTTOBRE 2009 il Martedì e il Giovedì dalle 9.00 alle 13.00

**Normativa e provvedimenti amministrativi in base ai quali è stato emesso il tributo:** RD n. 215 del 13/2/1933; L.R.T. n. 34 del 15/5/1994 e successive modifiche; delibera Consiglio RT n. 49 del 26/3/2002; delibera Assemblea CM-Mugello n. 19 del 30/4/2009; determina dirigenziale CM-Mugello n. 81 del 22/6/2009.

**6**

UTENTE	CAUSALE	ANNO	IMPORTO
500022	GESTIONE COMPENSORIO DI BONIFICA N. 17 VAL DI SIEVE	2008	€ 182,51
<b>IMPORTO TOTALE - SCADENZA 16 SETTEMBRE 2009</b>			<b>€ 182,51</b>

**5**

**7**

14

# Leggiamo l'avviso di pagamento

## MODALITÀ DI PAGAMENTO

- **Presso gli sportelli SORIT** di Borgo San Lorenzo (via Togliatti 12) e Rufina (Via XXV Aprile 10) il cui orario di apertura sarà indicato nell'avviso di pagamento
- **Presso tutti gli uffici postali** utilizzando il bollettino precompilato allegato all'avviso di pagamento
- **Mediante carta di credito** accedendo al servizio di pagamento on-line all'indirizzo [www.sortit.it](http://www.sortit.it)
- **Presso le filiali Cassa di Risparmio di Ravenna spa e Banca di Imola spa**
- **Mediante bonifico bancario** specificando come causale il **codice fiscale (3)** ed il **numero di documento (1)**
- **Utilizzando il circuito LOTTOMATICA**
- **Domiciliazione del pagamento** direttamente sul proprio c/c bancario o postale

*I dettagli e le ulteriori informazioni saranno contenute nell'allegato al bollettino di pagamento precompilato.*



Comunità Montana  
**montagnafiorentina**  
- falterona - val di sieve - vallombrosa



Comunità  
Montana  
**Mugello**

Spett.le ROSSI MARIO

Nel presente avviso di pagamento sono compresi i contributi di bonifica relativi agli immobili agricoli e/o extragricoli facenti capo al C.F. ZZMLNE22A52D612N in comune di BARBERINO DI MUGELLO

**8** **Legenda:** Classe/Ci=Zona idraulica (1=Indice 1.00, 2=Indice 1.06, 3=Indice 1.20)  
Redd.Domin.=Reddito dominicale (Euro), Rendita=Rendita catastale (Euro)  
Fog.=Foglio, Num.=Numero mappale, Sub.=Subalterno

Posizione Fabbricati n. 900017 in Comune di BARBERINO DI MUGELLO. UTENTE 500022  
Proprietari o intestati: AIAZZI MANCINI ELENA  
Fog. Num. Sub. Categoria Ubicazione Rendita Cl  
96 300 502 A/02 ABITAZIONE P.ZZA CAVOUR 17 1.491,27 1

**9** Posizione Fabbricati n. 1000587 in Comune di BARBERINO DI MUGELLO. UTENTE 500022  
Proprietari o intestati: AIAZZI MANCINI ELENA  
Fog. Num. Sub. Categoria Ubicazione Rendita Cl  
96 299 2 C/01 NEGOZIO PIAZZA CAVOUR CAMILLO 7/A 4.996,20 1  
96 299 12 A/03 ABITAZIONE PIAZZA CAVOUR CAMILLO 15 588,76 1

Posizione Terreni n. 1438 in Comune di BARBERINO DI MUGELLO. UTENTE 500022  
Proprietari o intestati: AIAZZI MANCINI ELENA

Fog. Num. Sub. Qualita'	Superficie	Redd. Domin.	Classe
63 123 BOSCO CEDUO	0.86.20	6,68	1
76 10 BOSCO CEDUO	0.76.70	3,57	1

=====

UTENTE 500022 Importo totale E. 182,51  
N.B. Importo comprensivo della detrazione ai sensi dell'art. 4 L.R. N. 38/2003 (contributo dovuto dal gestore del servizio idrico integrato).

## informazioni

15

**Tutte le informazioni relative all'attività di bonifica sono contenute nei siti web delle due Comunità Montane:**

1. Comunità Montana Mugello  
<http://bonifica.cm-mugello.fi.it>
2. Comunità Montana Montagna Fiorentina  
[www.cm-montagnafiorentina.fi.it](http://www.cm-montagnafiorentina.fi.it)

**Per consultare la propria situazione contributiva** e per segnalare on-line eventuali discordanze con le reali proprietà:  
<http://bonifica.cm-mugello.fi.it/calcolo-tributo.php>

**Per poter accedere alla situazione contributiva** è necessario avere a disposizione il proprio **codice fiscale** ed il proprio **codice utente**, che si trovano sull'avviso di pagamento (punti 3 e 5).

## COM'È STRUTTURATA LA BOLLETTA

- 1 numero di avviso del documento**
- 2 importo totale del contributo di bonifica da corrispondere**
- 3 codice fiscale del contribuente intestatario della cartella**
- 4 comunicazioni dell'ente creditore**
- 5 codice utente che identifica l'intestatario**
- 6 causale di pagamento**
- 7 data di scadenza per il pagamento del contributo di bonifica**
- 8 elenco dei soggetti cointestatori (nel retro)**
- 9 dati catastali dell'immobile (nel retro)**

Si possono inviare segnalazioni e richieste di sopralluogo e di intervento per danni relative alle opere idrauliche, erosioni e cedimenti di sponda dei corsi d'acqua, rimozione di ostacoli al libero deflusso delle acque nelle vicinanze di opere idrauliche, abitati ed attraversamenti stradali o altri interventi inerenti la difesa del suolo.

Le segnalazioni possono essere effettuate per posta all'indirizzo:

**Comunità Montana**

**della Montagna Fiorentina**

Ufficio bonifica e difesa del suolo  
Via Duca della Vittoria 170  
presso area stazione ferroviaria  
50068 Rufina (FI)  
via fax al numero: 055/8397245  
per posta elettronica a:  
bonifica@montagnafiorentina.it

**Comunità Montana Mugello**

Via P. Togliatti, 45  
50032 Borgo San Lorenzo (FI)  
via fax al numero: 055/8456288  
per posta elettronica a:  
bonifica@cm-mugello.fi.it

Ogni segnalazione dovrà contenere i dati del segnalante (nome, cognome, indirizzo, telefono ed eventualmente e-mail) e le indicazioni relative alla segnalazione: il corso d'acqua, la località ed il Comune nel quale è situato e la tipologia di intervento richiesto. Se possibile allegare una fotografia di documentazione.

Tutte le informazioni relative al calcolo dei tributi e alle modalità di comunicazione di variazioni o errori, sono contenute nel sito web del comprensorio di bonifica della Val di Sieve, n. 17:  
<http://bonifica.cm-mugello.fi.it>

## Insieme per il territorio

**Comunità Montana  
del Mugello**

Via Togliatti 45  
50032 Borgo San Lorenzo (FI)  
tel. 055/845271  
fax 055/845628  
www.cm-mugello.fi.it

**Ufficio Catasto e Riscossioni**

c/o Sportello Sorit  
Via Togliatti 12  
50032 Borgo San Lorenzo (FI)  
tel. 055/8455130  
fax 055/8453231  
catasto.mugello@sorit.it  
Orario: martedì 9-13

**Ufficio Tecnico**

Via Togliatti 45  
50032 Borgo San Lorenzo (FI)  
tel. 055/845271 poi premere 7  
fax 055/8456288  
bonifica@cm-mugello.fi.it  
Orario al pubblico:  
lunedì-mercoledì-venerdì 9-13  
martedì-giovedì 9-13 e 15-17

**Comunità Montana  
Montagna Fiorentina**

Via XXV Aprile 10  
50068 Rufina (FI)  
tel. 055/839661  
fax 055/8396634  
www.cm-montagnafiorentina.fi.it

**Ufficio Catasto e Riscossioni**

c/o Sportello Sorit  
Via XXV Aprile 10  
50068 Rufina (FI)  
tel. 055/8396649  
fax .055/8385440  
catasto.mugello@sorit.it

**Ufficio Tecnico**

Via Duca della Vittoria 170  
presso area stazione ferroviaria  
50068 Rufina (FI)  
tel. 055/8399608  
fax 055/8397245  
bonifica@montagnafiorentina.fi.it  
Orario al pubblico:  
martedì 9-13  
venerdì 15-17